ÚZEMÍ
POVRCH ÚZEMÍ
VZDÁLENOST ŠACHET

KATASTR OBCE KLAPÝ		
1	MÍSTNÍ KOMUNIKACE-ASFALT	
50.00		

LEGENDA:
1) NEPLODNÁ PŮDA-ROSTLÝ TERÉN

NÁZVY ŠACHET



PODÉLNÝ PROFIL STOKY AB-1-1

MĚŘÍTKO 1:500 / 1:100

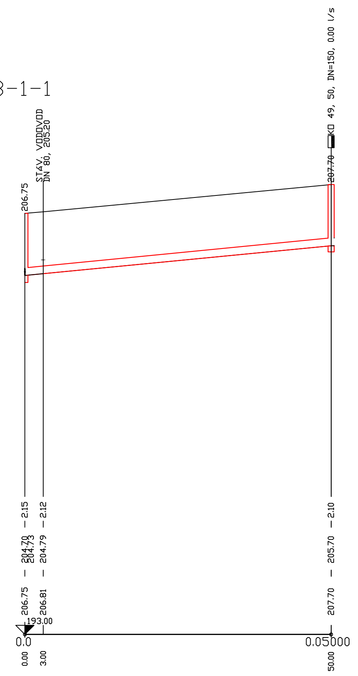

SKLON [promile] - DÉLKA [m]	19.40 - 50.00
DN [mm] - MATERIÁL - DÉLKA [m]	300 - PLAST.TROUBY Z PP DN 298 - 50.00
KAPACITA [l/s] - RYCHLOST [m/s] (dle: Colebrook)	132.91 - 2.71
NAVR.PRUTOK [l/s] - RYCHLOST [m/s]	0.00 - 0.00

ÚZEMÍ
POVRCH ÚZEMÍ
VZDÁLENOST ŠACHET

KATASTR OBCE KLAPÝ		
1		3
33.00		

LEGENDA:
1) NEPLODNÁ PŮDA-ROSTLÝ TERÉN
2) 300 - PLAST.TROUBY Z PP DN 298 - 33.00
3) MÍSTNÍ KOMUNIKACE-ASFALT

NÁZVY ŠACHET

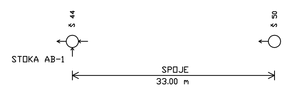

PODÉLNÝ PROFIL STOKY AB-1-2

MĚŘÍTKO 1:500 / 1:100

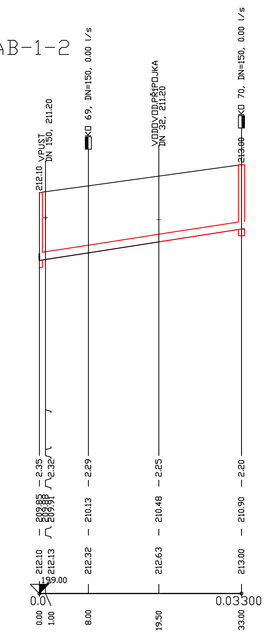

SKLON [promile] - DÉLKA [m]	30.91 - 33.00
DN [mm] - MATERIÁL - DÉLKA [m]	2
KAPACITA [l/s] - RYCHLOST [m/s] (dle: Colebrook)	171.64 - 3.50
NAVR.PRUTOK [l/s] - RYCHLOST [m/s]	0.00 - 0.00

ÚZEMÍ
POVRCH ÚZEMÍ
VZDÁLENOST ŠACHET

KATASTR OBCE KLAPÝ		
1		3
37.00		

LEGENDA:
1) NEPLODNÁ PŮDA-ROSTLÝ TERÉN
2) 300 - PLAST.TROUBY Z PP DN 298 - 37.00
3) MÍSTNÍ KOMUNIKACE-ASFALT

NÁZVY ŠACHET

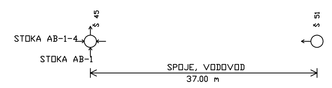

PODÉLNÝ PROFIL STOKY AB-1-3

MĚŘÍTKO 1:500 / 1:100

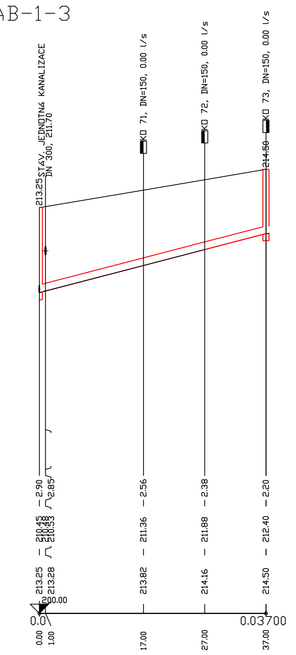

SKLON [promile] - DÉLKA [m]	51.89 - 37.00
DN [mm] - MATERIÁL - DÉLKA [m]	2
KAPACITA [l/s] - RYCHLOST [m/s] (dle: Colebrook)	227.96 - 4.64
NAVR.PRUTOK [l/s] - RYCHLOST [m/s]	0.00 - 0.00

ÚZEMÍ
POVRCH ÚZEMÍ
VZDÁLENOST ŠACHET

KATASTR OBCE KLAPÝ		
1	MÍSTNÍ KOMUNIKACE-ASFALT	
35.00		

LEGENDA:
1) NEPLODNÁ PŮDA-ROSTLÝ TERÉN
2) 300 - PLAST.TROUBY Z PP DN 298 - 35.00

NÁZVY ŠACHET

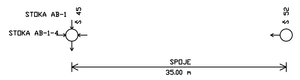

PODÉLNÝ PROFIL STOKY AB-1-4

MĚŘÍTKO 1:500 / 1:100

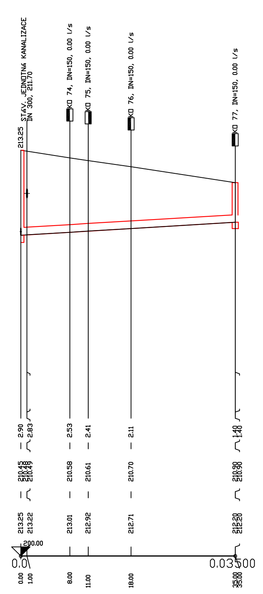

SKLON [promile] - DÉLKA [m]	12.00 - 35.00
DN [mm] - MATERIÁL - DÉLKA [m]	2
KAPACITA [l/s] - RYCHLOST [m/s] (dle: Colebrook)	102.05 - 2.08
NAVR.PRUTOK [l/s] - RYCHLOST [m/s]	0.00 - 0.00

ÚZEMÍ
POVRCH ÚZEMÍ
VZDÁLENOST ŠACHET

KATASTR OBCE KLAPÝ		
1		3
33.00		

LEGENDA:
1) NEPLODNÁ PŮDA-ROSTLÝ TERÉN
2) 300 - PLAST.TROUBY Z PP DN 298 - 33.00
3) MÍSTNÍ KOMUNIKACE-ASFALT

NÁZVY ŠACHET

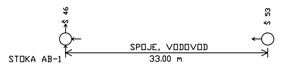

PODÉLNÝ PROFIL STOKY AB-1-5

MĚŘÍTKO 1:500 / 1:100

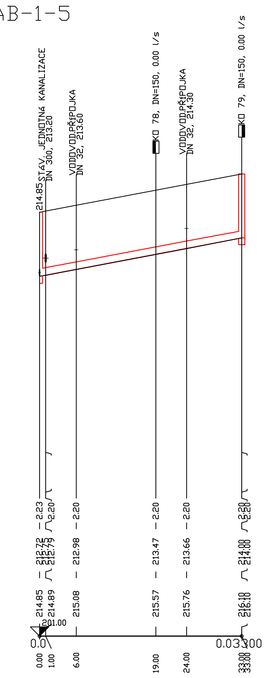

SKLON [promile] - DÉLKA [m]	37.88 - 33.00
DN [mm] - MATERIÁL - DÉLKA [m]	2
KAPACITA [l/s] - RYCHLOST [m/s] (dle: Colebrook)	191.87 - 3.91
NAVR.PRUTOK [l/s] - RYCHLOST [m/s]	0.00 - 0.00

ÚZEMÍ
POVRCH ÚZEMÍ
VZDÁLENOST ŠACHET

KATASTR OBCE KLAPÝ		
1		3
32.00		

LEGENDA:
1) NEPLODNÁ PŮDA-ROSTLÝ TERÉN
2) 300 - PLAST.TROUBY Z PP DN 298 - 32.00
3) MÍSTNÍ KOMUNIKACE-ASFALT

NÁZVY ŠACHET

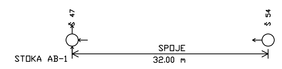

PODÉLNÝ PROFIL STOKY AB-1-6

MĚŘÍTKO 1:500 / 1:100

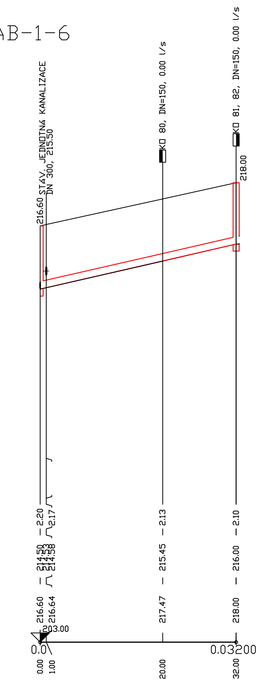

SKLON [promile] - DÉLKA [m]	45.94 - 32.00
DN [mm] - MATERIÁL - DÉLKA [m]	2
KAPACITA [l/s] - RYCHLOST [m/s] (dle: Colebrook)	213.25 - 4.34
NAVR.PRUTOK [l/s] - RYCHLOST [m/s]	0.00 - 0.00

POZOR : **PŘED ZAHÁJENÍM ZEMNÍCH PRACÍ JE STAVEBNÍK POVINEN NECHAT VYTYČIT PODZEMNÍ ZAŘÍZENÍ V TRASÁCH NOVÉHO ZAŘÍZENÍ SPRÁVCI (MAJITELI) TĚCHTO ZAŘÍZENÍ !**
(Spoje, ČEZ, SčVK, veřejné osvětlení)
PŘI STAVBĚ JE POVINEN RESPEKTOVAT POKYNY SPRÁVCŮ (VLASTNÍKŮ) TĚCHTO ZAŘÍZENÍ !

zodp.projektant	vypracoval	kreslil	Vodohospodářská projekční kancelář
Ing. Michal Jeřábek	Ing. Michal Jeřábek		I N D O R S Litoměřice
kraj : Ústecký	místo : intravilán obce Klapý		Ing. Michal Jeřábek Velká Dominikánská 10, 412 01 Litoměřice Tel.: 776 785 535, indors@email.cz
investor : Obec Klapý			
název dokumentace : KANALIZACE A ČOV KLAPÝ Dokumentace pro provádění stavby			účel: DPS
			číslo zakázky: 00373
			datum: 05/2018 – 06/2019
název přílohy : PODÉLNÝ PROFIL STOKY AB-1-1, AB-1-2, AB-1-3, AB-1-4, AB-1-5, AB-1-6			měřítko : 1 : 500/100
			příloha : D. 1.10
paré číslo : 1 2 3 4 5 6 7 8 9 0			